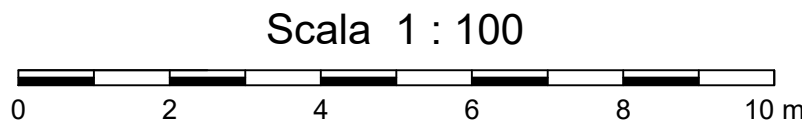
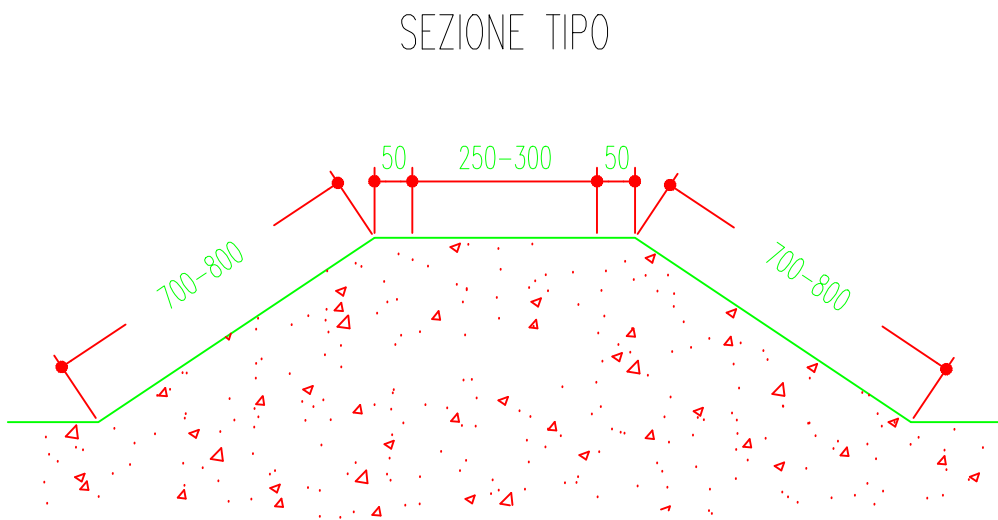
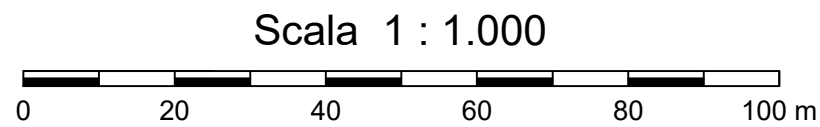




PLANIMETRIA E SEZIONI INTERVENTO BUSSOLENO
Base carta: ORTOFOTO



AGENZIA INTERREGIONALE PER IL FIUME PO
UFFICIO OPERATIVO DI TORINO
Direzione Territoriale Idrografica Piemonte Occidentale
Opere Idrauliche di II e III categoria - fiume Po ed affluenti

Ordine di Servizio n° ____
ANNUALITA' ____

TO-E-177-M - ACCORDO QUADRO 2024-2026 - Relativo ai lavori di
manutenzione delle opere idrauliche e dei corsi d'acqua di competenza della Direzione
Territoriale Idrografica Piemonte occidentale: lotto n°2

CUP: B67G24000090001 CIG: _____

ELABORATO:
PLANIMETRIA ARGINE DI
BUSSOLENO - SX DORA RIPARIA

SCALA:
1:1'000

ALLEGATO:
D03

REV.	DESCRIZIONE	DATA	REDAZIONE	VERIFICA
00	Prima emissione	Marzo 2024	G.M.	M.G.
01				
02				
03				

IL TECNICO Ing. Giovanni MASSAZZA

Visto: Il Responsabile del Procedimento
Ing. Massimo GIOANA